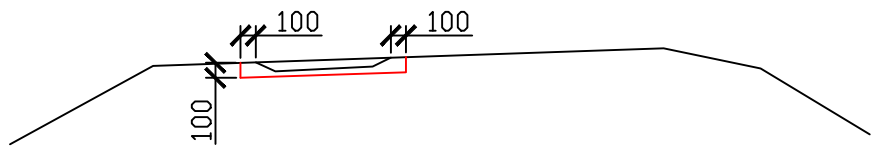
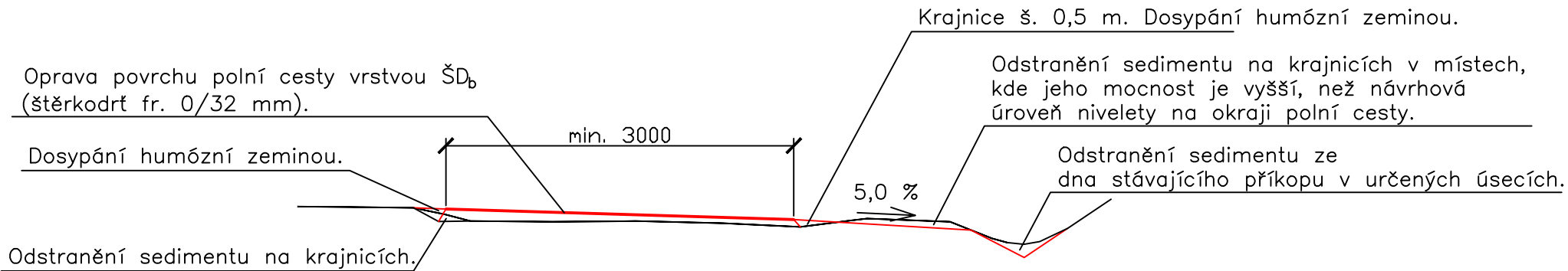


Rel. km 0,000 - 0,148

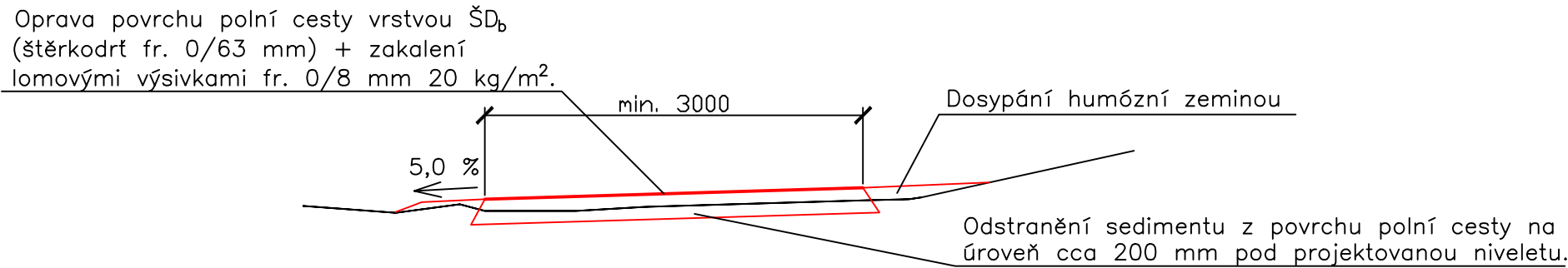
Lokální výprava výmolů
Rozrušení povrchu výmolu na hloubku 100 mm pod výslednou úrovní v ploše přesahující obvod výmolu o 100 mm.
Doplnění kameniva šterkodrtí fr. 0/32 mm.
Uhutnění povrchu vibrační deskou s odstředivou silou min. 15 kN.




Rel. km 0,148 - 0,939 a 0,982 - 1,068



Rel. km 0,939 - 0,982 a 1,068 - 1,120



Vypracoval: Ing. Karel Barták		Zodpovědný projektant: Ing. Karel Barták		 Ing. Karel Barták Zahradní 1234 584 01 Ledeč nad Sázavou info@karelbartak.cz 728 978 931
Investor: Česká republika – Státní pozemkový úřad, 130 00 Praha 3, Husinecká 1024/11a Krajský pozemkový úřad pro Kraj Vysočina, Pobočka Havlíčkův Brod Smetanovo náměstí 279, 580 02 Havlíčkův Brod IČO: 01312774, DIČ: CZ01312774				
Kraj: Vysočina	Okres: Havlíčkův Brod	Katastrální území: Bezděkov u Libice nad Doubravou		
Akce: Polní cesta C1 v k. ú. Bezděkov u Libice nad Doubravou				
Obsah: Vzorové příčné řezy				Datum: 7/2023
				Stupeň PD: DPS a dokumentace změny stavby
				Měřítko: 1:50 (2xA4)
				Část: D.1.1.2.c